PLANIMETRIA GENERALE

Scala 1:500

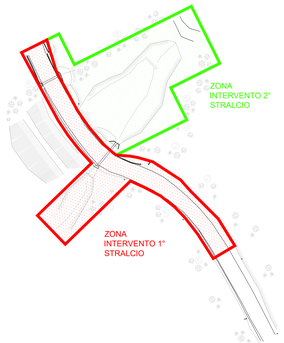

COMUNE DI PALLARE

PROVINCIA DI SAVONA

Progetto:

INTERVENTO DI MESSA IN SICUREZZA STRADA INTERCOMUNALE BIESTRO - CARCARE, INTERESSATA DA GRAVE MOVIMENTO FRANOSO 1° STRALCIO

PROGETTO DEFINITIVO-ESECUTIVO

Oggetto:

ELABORATI GRAFICI
STATO DI FATTO E STATO DI PROGETTO

Tav.: 05

Data:	Rev. N.:	Scala:
11/20	0	VARIE

Redatto:	Verificato:	Approvato:
Ing. Cagnazzo	Ing. Melloni	Ing. Melloni
Data: Agosto 2022	Data: Agosto 2022	Data: Agosto 2022

REGISTRAZIONE FILE

PROJECT M.	N° COMMESSA	ANNO	FASE	N° PROGR.	REV.	FORMATO ARCHIVIAZIONE
GM	044	20	PE	05	00	I

ELABORATI COLLEGATI FORMATO INFORMATICO: A ☐ B ☐ C ☐ D ☐ E ☐

ELABORATI COLLEGATI FORMATO CARTACEO: A ☐ B ☐ C ☐ D ☐ E ☐

COSEMME Ingegneria
Via Pertinace 20 17031 Albenga (SV) Italia C.F/P.IVA 01080290095
P.I. 01080290095 e-mail info@cosemme-ingegneria.eu

REVISIONI	
	descrizione
1	
2	
3	
4	
5	

QUESTO ELABORATO NON PUO' ESSERE RIPRODOTTO O COMUNICATO A TERZI SENZA LA NB. ESPRESSA AUTORIZZAZIONE

STATO DI FATTO

PLANIMETRIA

Scala 1:200



SEZIONI

Scala 1:100

~3.00											
Distanze parziali		1.67		5.84			0.40	2.25			
Distanze progressive	0.00		1.67	1.80		7.70	8.10	10.35			
Quote terreno	-0.42		-0.42	-0.56		-0.56	-0.70	-0.48			

SEZIONE 1

~3.00											
Distanze parziali		2.85		5.83			0.42	0.86	1.21		
Distanze progressive	0.00		0.51	3.43		9.35	9.77	10.63	11.84		
Quote terreno	-0.79		-0.79	-0.35		-0.29	-0.23	-0.23	-1.31		

SEZIONE 2

~5.00											
Distanze parziali		5.56			0.76	0.76	5.86		1.07		
Distanze progressive	0.00				5.56	6.32		11.88	12.95		
Quote terreno	-1.28				-0.74	-0.74		-0.51	-0.50		

SEZIONE 5

~3.00											
Distanze parziali		2.57	1.17	0.40	5.60		0.70	0.92	1.90		
Distanze progressive	0.00		2.57	3.74	4.14	9.74		10.44	11.36	13.46	
Quote terreno	-0.65		-0.48	-0.48	-0.48	-0.48		-0.48	-0.48	-0.48	

SEZIONE 3

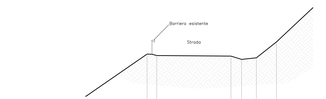

~5.00											
Distanze parziali			0.67		5.18		0.74	1.03	1.40		
Distanze progressive				0.67		5.85		6.59	7.62	9.02	
Quote terreno			-0.71	-0.71		-0.79		-0.39	-0.27	-0.27	

SEZIONE 4

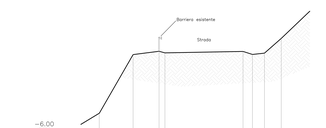

~6.00											
Distanze parziali		2.37	1.81	0.41	5.46		0.44	0.84	1.17		
Distanze progressive	0.00		2.37	4.18	4.59		10.05	10.49	11.33	12.72	
Quote terreno	-1.09		-0.48	-0.29	-0.39		-0.29	-0.41	-0.39	0.65	

SEZIONE 5

STATO DI PROGETTO

PLANIMETRIA

Scala 1:200

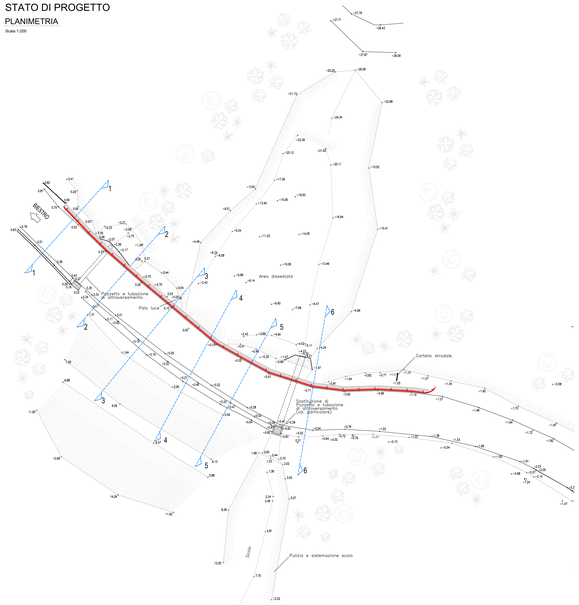

SEZIONI

Scala 1:100

~3.00											
Distanze parziali		1.67	0.60	5.93			0.40	2.25			
Distanze progressive	0.00		1.75	1.80		7.73	8.13	10.38			
Quote terreno	-0.42		-0.42	-0.42		-0.56	-0.70	-0.48			

SEZIONE 1

~3.00											
Distanze parziali		2.85	0.58	5.92			0.42	0.86	1.21		
Distanze progressive	0.00		2.85	3.43		9.35	9.77	10.63	11.84		
Quote terreno	-0.79		-0.35	-0.35		-0.29	-0.23	-0.23	-1.31		

SEZIONE 2

~3.00											
Distanze parziali		2.57	1.06	0.60	5.70		0.70	0.92	1.90		
Distanze progressive	0.00		2.57	3.63	4.23		9.93	10.65	12.55		
Quote terreno	-1.63		-0.65	0.15	0.15		-0.48	-0.48	-0.48		

SEZIONE 3

~5.00											
Distanze parziali		4.26		0.60	5.28		0.74	1.03	1.40		
Distanze progressive	0.00		4.26	4.86		10.15	10.89	11.92	13.33		
Quote terreno	-3.00		-0.06	-0.06		-0.15	-0.15	-0.08	-0.27	-0.85	

SEZIONE 4

~6.00											
Distanze parziali		2.36	1.52	0.42	5.59		0.44	0.84	1.17		
Distanze progressive	0.00		2.36	3.88	4.30		10.05	10.49	11.34	12.72	
Quote terreno	-1.09		-0.48	-0.31	-0.31		-0.29	-0.41	-0.39	0.65	

SEZIONE 5

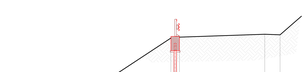

~5.00											
Distanze parziali		5.31		0.60	5.96		1.07				
Distanze progressive	0.00		5.31	5.91		11.87	12.95				
Quote terreno	-1.28		-0.66	-0.66		-0.51	-0.50				

SEZIONE 6

PARTICOLARE POZZETTO E TUBAZIONE ATTRAVERSAMENTO

Scala 1:100

STATO DI FATTO

PLANIMETRIA

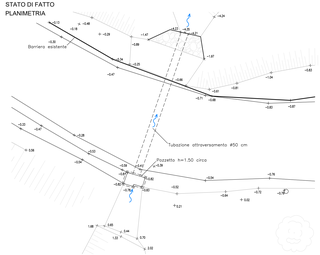

PROFILO LONGITUDINALE E SEZIONE TIPO

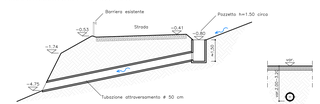

STATO DI PROGETTO

PLANIMETRIA

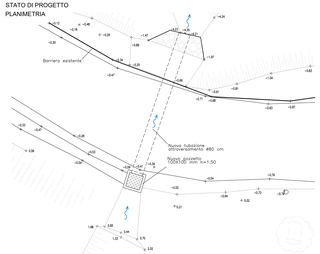

PROFILO LONGITUDINALE E SEZIONE TIPO